



«СОГЛАСОВАНО»

Руководитель Исполнительного комитета
Дрожжановского муниципального района
Республики Татарстан

Р.И. Мухаметзянов
2025г.

«СОГЛАСОВАНО»

Начальник ОГИБДД ОМВД России по
Дрожжановскому району
майор полиции

А.Н. Михайлов
« » 2025г.



«УТВЕРЖДАЮ»
Заведующий МБДОУ «Чувашско-
Дрожжановский детский сад»
Дрожжановского муниципального района
Республики Татарстан

А.И. Кузнецова
« » 2025г.



ПАСПОРТ

дорожной безопасности

муниципального бюджетного дошкольного образовательного
учреждения «Чувашско-Дрожжановский детский сад»
Дрожжановского муниципального района Республики Татарстан

2025 год

ОБЩИЕ СВЕДЕНИЯ

муниципальное бюджетное дошкольное образовательное учреждение
«Чувашско-Дрожжановский детский сад» Дрожжановского
муниципального района Республики Татарстан»

Тип ДОУ – бюджетное дошкольное образовательное учреждение
Юридический адрес ДОУ: 422 485 РТ, Дрожжановский район, село
Чувашское Дрожжаное, ул. Культурная, д., 5 а Фактический адрес
ДОУ: 422 485 РТ, г. Дрожжановский район, село Чувашское
Дрожжаное, ул. Культурная, д.5 Руководители ДОУ:
Заведующий ДОУ: А.И. Кузнецова - тел. 89270360722

Ответственные работники
от МКУ «Отдел образования Дрожжановского муниципального района
Республики Татарстан»: начальник Г.Ф.Халиуллов 2-23-51
методист И.А. Мавзютов 2-26-74

Начальник ОГИБДД ОМВД России
по Дрожжановскому району майор полиции: А.Н. Михайлов 2-31-02

Ответственные работники
за мероприятия по профилактике
детского травматизма воспитатель Н.В. Казакова тел. 89372829661

Руководитель или ответственный
работник дорожно-эксплуатационной
организации, осуществляющей
содержание улично-дорожной
сети (УДС)* ДРСУ «Дрожжановский» Буинского филиала АО «Татавтодор»
- А.А. Санатуллин . 2-14-05

Руководитель или ответственный
работник дорожно-эксплуатационной
организации, осуществляющей
содержание технических средств
организации дорожного
движения (ТСОДД)* ДРСУ «Дрожжановский» Буинского филиала АО
«Татавтодор» - А.А. Санатуллин . 2-14-05

* Дорожно-эксплуатационные организации, осуществляющие содержание УДС и ТСОДД, несут ответственность в соответствии с законодательством Российской Федерации (Федеральный закон «О безопасности дорожного движения» от 10 декабря 1995 г. № 196-ФЗ, Кодекс Российской Федерации об административных правонарушениях, Гражданский кодекс Российской Федерации).

Количество воспитанников: 7

Наличие уголка по БДД: имеется, в группе

Наличие кабинета по БДД: не имеется

Наличие авто городка (площадки) по БДД: не имеется.

Наличие методической литературы и наглядных пособий: имеется

Наличие раздела по предупреждению ДДТТ: в календарных планах воспитательной и образовательной работы воспитателя-режимные моменты, утренние и вечерние часы.

В каких группах проводятся занятия по БДД - в младшей, средней, старшей, подготовительной группе

Как проводится обучение по БДД: занятия, дидактические игры, игры-драматизации, сюжетно-ролевые игры, чтение художественной литературы, наблюдения на прогулках, праздники, досуги, утренники, работа с родителями.

Наличие автобуса в МБДОУ: не имеется

Телефоны оперативных служб:

МЧС- 2-39-01,01

Полиция- 2-20-45 или 02

Скорая помощь- 2-21-90 или 03

Электросеть 2-26-48

Газовая служба-2-23-06, 04

Содержание

I. План - схемы дошкольного образовательного учреждения.

1. Район расположения образовательного учреждения, пути движения транспортных средств и детей (воспитанников).
2. Организация дорожного движения в непосредственной близости от образовательного учреждения с размещением соответствующих технических средств организации дорожного движения, маршруты движения детей и расположение парковочных мест.
3. Пути движения транспортных средств к местам разгрузки/погрузки и рекомендуемые безопасные пути передвижения детей по территории образовательного учреждения.

II. Приложения.

1. План-схема пути движения транспортных средств и детей (обучающихся, воспитанников) при проведении дорожных ремонтно-строительных работ вблизи образовательного учреждения.

ПЛАН-СХЕМА БЕЗОПАСНОГО МАРШРУТА ДВИЖЕНИЯ

Детский сад
с. Чувашское Дрожжаное
Дрожжановского района



- образовательное учреждение
- жилая застройка
- проезжая часть
- тротуар
- зеленое насаждение
- движение транспортных средств
- движение детей (учеников) в (из) образовательное учреждение

Рекомендации к составлению план-схемы района расположения образовательного учреждения

1. Район расположения образовательного учреждения определяется группой жилых домов, зданий и улично-дорожной сетью с учетом остановок общественного транспорта (выходов из станций метро), центром которого является непосредственно образовательное учреждение;

2. Территория, указанная на схеме, включает:

образовательное учреждение;

стадион вне территории образовательного учреждения, на котором могут проводиться занятия по физической культуре (*при наличии*);

парк, в котором могут проводиться занятия с детьми на открытом воздухе (*при наличии*);

спортивно-оздоровительный комплекс (*при наличии*);

жилые дома, в которых проживает большая часть детей (учеников) данного образовательного учреждения;

автомобильные дороги и тротуары.

3. На схеме обозначены:

расположение жилых домов, зданий и сооружений;

сеть автомобильных дорог;

пути движения транспортных средств;

пути движения детей (обучающихся, воспитанников) в/из образовательного учреждения;

опасные участки (места несанкционированных переходов на подходах к образовательному учреждению, места имевших место случаев дорожно-транспортных происшествий с участием детей-пешеходов и детей-велосипедистов);

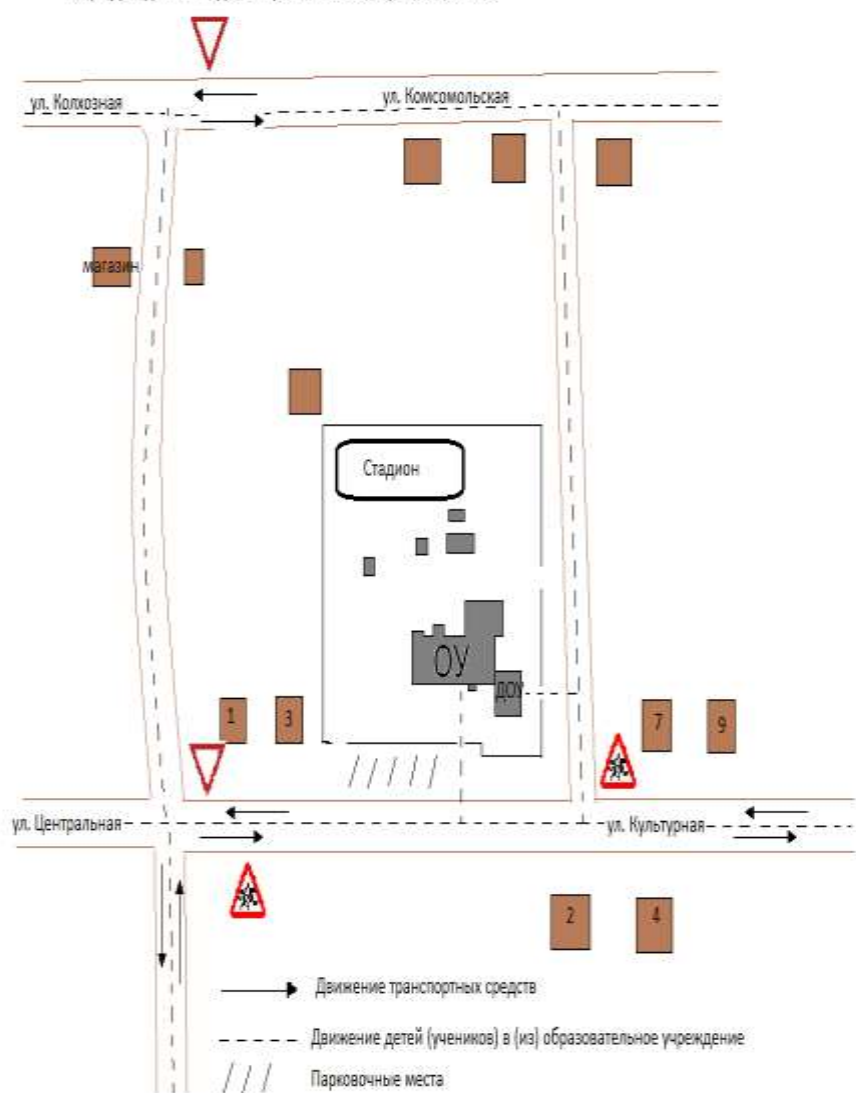
уличные (наземные – регулируемые / нерегулируемые) и внеуличные (надземные и подземные) пешеходные переходы;

названия улиц и нумерация домов.

Схема необходима для общего представления о районе расположения образовательного учреждения. На схеме обозначены наиболее частые пути движения обучающихся от дома (от отдаленных остановок маршрутных транспортных средств) к образовательному учреждению и обратно.

При исследовании маршрутов движения детей необходимо уделить особое внимание опасным зонам, где дети (обучающиеся, воспитанники) пересекают проезжие части дорог не по пешеходному переходу.

План-схема организации дорожного движения в непосредственной близости от МБОУ
 "Чувашско-Дрожжановская СОШ" с размещением соответствующих технических средств,
 маршруты движения детей и расположение парковочных мест.



Рекомендации к составлению схемы организации дорожного движения в непосредственной близости от образовательного учреждения

1. Схема организации дорожного движения ограничена автомобильными дорогами, находящимися в непосредственной близости от образовательного учреждения.

2. На схеме обозначаются:

здание образовательного учреждения с указанием территории, принадлежащей непосредственно образовательному учреждению (при наличии указать ограждение территории);

автомобильные дороги и тротуары;

уличные (наземные – регулируемые / нерегулируемые) и внеуличные (надземные и подземные) пешеходные переходы на подходах к образовательному учреждению;

дислокация существующих дорожных знаков и дорожной разметки;

другие технические средства организации дорожного движения;

направление движения транспортных средств по проезжей части;

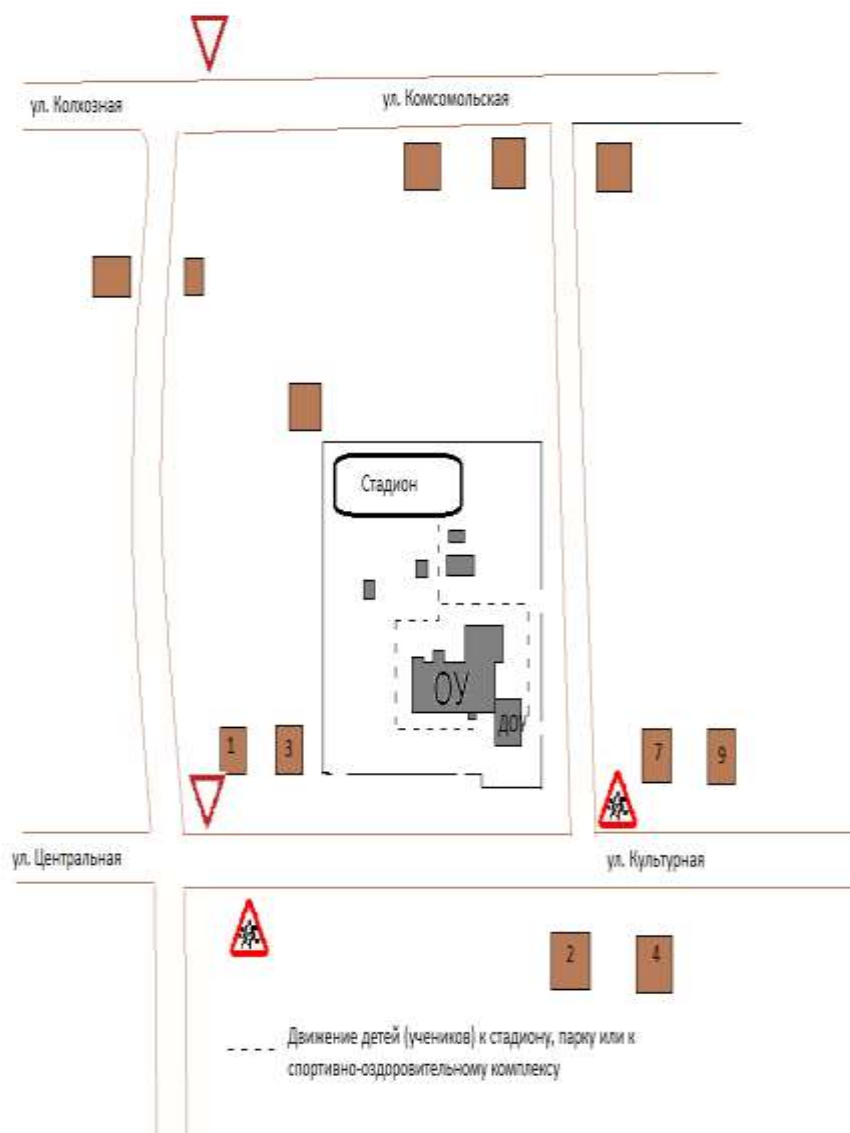
направление безопасного маршрута движения детей (обучающихся, воспитанников).

3. На схеме указано расположение остановок маршрутных транспортных средств и безопасные маршруты движения детей (обучающихся, воспитанников) от остановочного пункта к образовательного учреждения и обратно;

4. При наличии стоянки (парковочных мест) около образовательного учреждения, указывается место расположение и безопасные маршруты движения детей от парковочных мест к образовательному учреждению и обратно.

К схеме (в случае необходимости) должен быть приложен план мероприятий по приведению существующей организации дорожного движения к организации дорожного движения, соответствующей нормативным техническим документам, действующим в области дорожного движения, по окончании реализации которого готовится новая схема.

План-схема маршрутов движения детей от МБОУ "Чувашско-Дрожжановская СОШ" к стадиону, парку или к спортивно-оздоровительному комплексу.

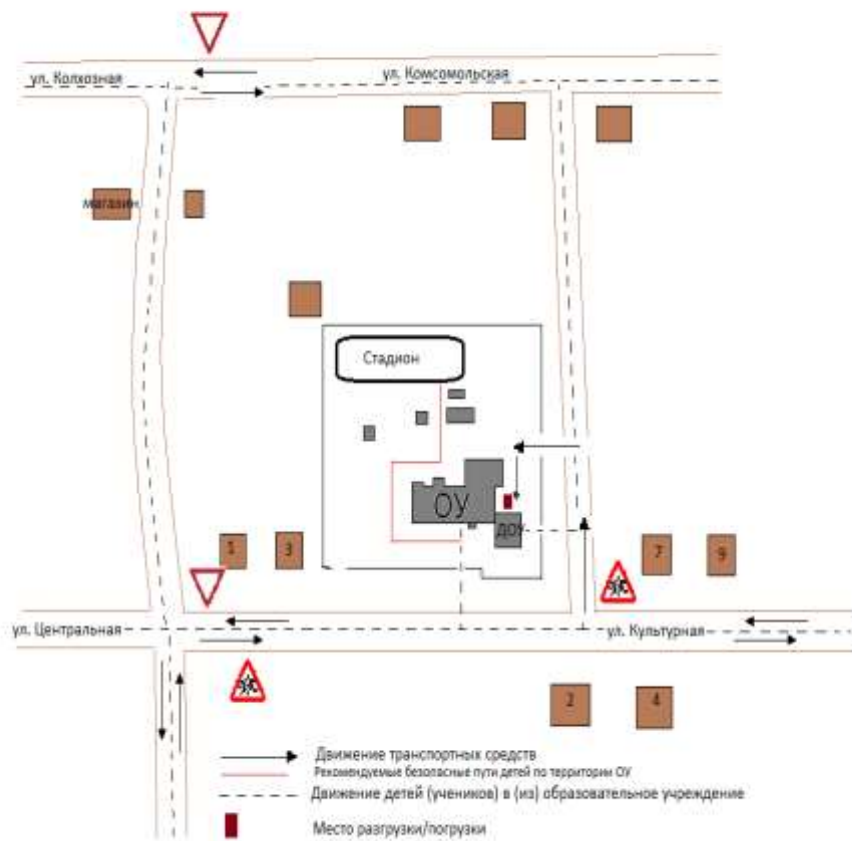


**Рекомендации к составлению схемы маршрутов движения
организованных групп детей от образовательного учреждения к стадиону,
парку или спортивно-оздоровительному комплексу**

На схеме района расположения образовательного учреждения указываются безопасные маршруты движения детей от образовательного учреждения к стадиону, парку или спортивно-оздоровительному комплексу и обратно.

Эти схемы должны использоваться преподавательским составом при организации движения групп детей к местам проведения занятий вне территории образовательного учреждения.

Пути движения транспортных средств к местам разгрузки/погрузки и рекомендуемые безопасные пути передвижения детей на территории ОУ

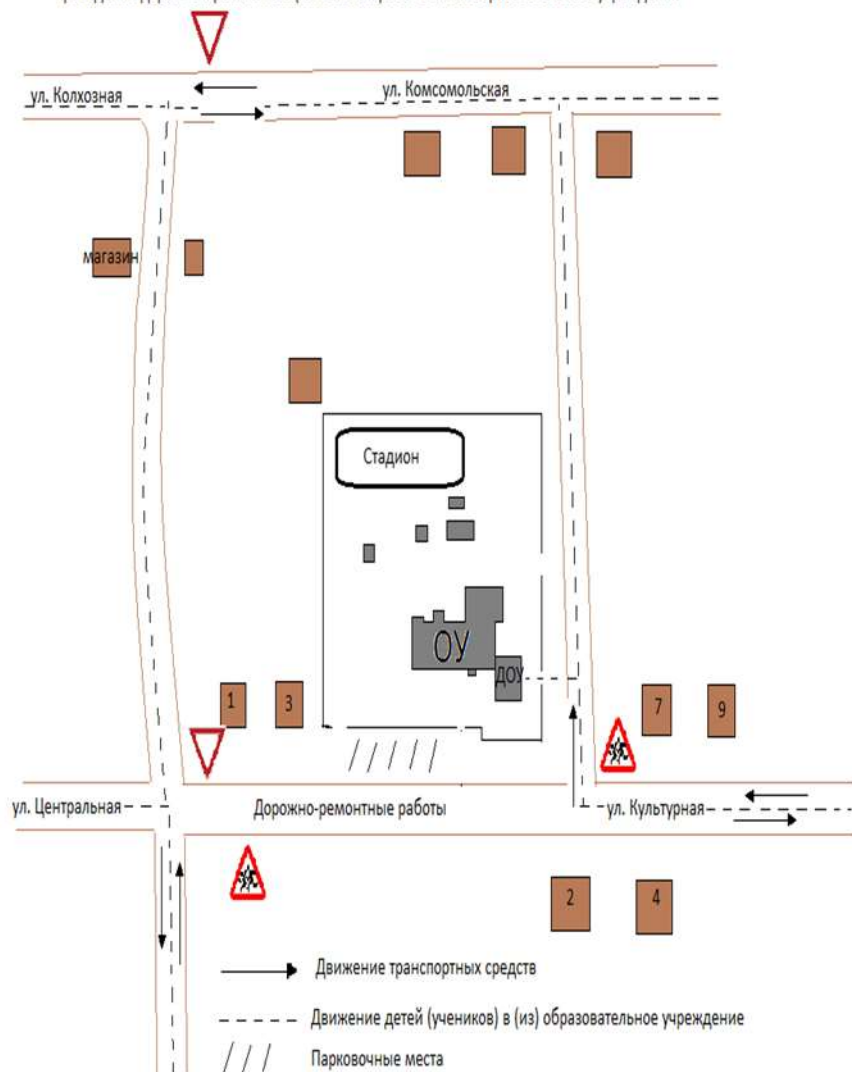


Рекомендации к составлению схемы пути движения транспортных средств к местам разгрузки/погрузки и рекомендуемые безопасные пути передвижения детей по территории образовательного учреждения

На схеме указывается примерная траектория движения транспортных средств на территории образовательного учреждения, в том числе места погрузки/разгрузки, а также безопасный маршрут движения детей во время погрузочно-разгрузочных работ.

В целях обеспечения безопасного движения детей по территории образовательного учреждения необходимо исключить пересечения путей движения детей и путей движения транспортных средств.

План-схема пути движения транспортных средств и детей (обучающихся, воспитанников) при проведении дорожных ремонтно-строительных работ вблизи образовательного учреждения



**Рекомендации к составлению план-схемы пути движения транспортных средств и детей
при проведении дорожных ремонтно-строительных работ
вблизи образовательного учреждения**

На схеме указывается место производства дорожных ремонтно-строительных работ, его обустройство дорожными знаками и ограждениями, иными техническими средствами организации дорожного движения, а также безопасный маршрут движения детей (обучающихся, воспитанников) к образовательному учреждению с учетом изменения маршрута движения по тротуару.

На схеме обозначены:

- участок производства дорожных ремонтно-строительных работ;
- автомобильные дороги;
- тротуары;
- альтернативные пути (обходы места производства дорожных ремонтно-строительных работ пешеходами и объезды транспортными средствами);
- здание образовательного учреждения;
- ограждение территории образовательного учреждения *(при наличии)*.

